

РОССИЙСКАЯ ФЕДЕРАЦИЯ
ИРКУТСКАЯ ОБЛАСТЬ ИРКУТСКИЙ РАЙОН
УРИКОВСКОЕ МУНИЦИПАЛЬНОЕ ОБРАЗОВАНИЕ

АДМИНИСТРАЦИЯ
ПОСТАНОВЛЕНИЕ

от «14» февраля 20 19 г.

№ 100

О внесении изменений в
«Генеральную схему очистки
территории Уриковского
муниципального образования на
2019-2021 гг»

Руководствуясь Федеральным законом от 06 октября 2003 года № 131-ФЗ «Об общих принципах организации местного самоуправления в Российской Федерации», Постановлением Правительства РФ от 31.08.2018 года № 1039 «Об утверждении Правил обустройства мест (площадок) накопления твердых коммунальных отходов и ведения их реестра», вступившего в законную силу с 01.01.2019 года, в целях эффективной реализации мероприятий санитарной очистки территории Уриковского муниципального образования

ПОСТАНОВЛЯЮ:

1. Внести в «Генеральную схему очистки территории Уриковского муниципального образования на 2019-2021 гг», утвержденную 29.12.2018 года постановлением главы администрации № 1896, следующие изменения:
 - 1.1. Абзац 4 подраздела «Основные проблемы и недостатки системы санитарной очистки» изложить в следующей редакции: «На сегодняшний день инфраструктура по обращению с вторичными ресурсами, которая позволила бы эффективно реформировать отрасль отсутствует, в том числе: инфраструктура по сбору отходов; доступная транспортная инфраструктура; инфраструктура по сбору вторичного сырья. Перечень мероприятий по очистке территории Уриковского муниципального образования представлен в приложении № 3.»
 - 1.2. Приложение № 1 «Схема размещения мест (площадок) накопления ТКО» к «Генеральной схеме очистки территории Уриковского муниципального образования на 2019-2021 годы»

изменить и изложить в редакции Приложения № 1 к настоящему Постановлению.

- 1.3. Приложение № 2 «Реестр мест накопления ТКО» к «Генеральной схеме очистки территории Уриковского муниципального образования на 2019-2021 годы» изменить и изложить в редакции Приложения № 2 к настоящему Постановлению.
- 1.4. Дополнить «Генеральную схему очистки территории Уриковского муниципального образования на 2019-2021 годы» Приложением № 3 в редакции Приложения № 3 к настоящему Постановлению.
2. Опубликовать настоящее постановление в установленном законом порядке.
3. Контроль за исполнением данного постановления оставляю за собой.


Глава администрации

Уриковского муниципального образования




А.Е. Побережный

Схема размещения мест (площадок) накопления твердых коммунальных отходов на территории Уриковского муниципального образования

№ п/п	Адрес, кадастровый номер земельного участка (квартала), координаты	Схема размещения мест (площадок) накопления ТКО, М 1:2000
1	Иркутская область, Иркутский район, с. Урик, ул. Братьев Ченских, 2. неразграниченные земли государственной собственности, координаты: 52.458196, 104.249759	 <p>Место (площадка) накопления ТКО</p>

2

Иркутская область,
Иркутский район,
с. Урик,
ул. Братьев Ченских,
2 Б, неразграниченные
земли государственной
собственности,
координаты:
52.457937, 104.249207



Место (площадка) накопления ТКО

3 Иркутская область,
Иркутский район,
п. Малая Топка, ул.
Ключевая, 47-49,
неразграниченные земли
государственной
собственности,
координаты:
52.316175, 104.316274



Место (площадка) накопления ТКО

4

Иркутская область,
Иркутский район,
п. Малая Топка, ул.
Ключевая, 43-45,
кадастровый номер
земельного участка:
38:06:110301:1417,
координаты:
52.348912, 104.316307



Место (площадка) накопления ТКО

5

Иркутская область,
Иркутский район,
п. Малая Топка, ул.
Ключевая, 30А
кадастровый номер
земельного участка:
38:06:110301:1417,
координаты:
52.349061, 104.316324



Место (площадка) накопления ТКО

6

Иркутская область,
Иркутский район,
п. Малая Топка, ул.
Ключевая, 50А.
кадастровый номер
земельного участка:
38:06:11418:5093,
координаты:
52.350266, 104.314641



Место (площадка) накопления ТКО

7


Иркутская область,
Иркутский район,
п. Малая Топка, ул.
Ключевая, 52.
кадастровый номер
земельного участка:
38:06:111418:7101,
координаты:
52.350305, 104.316554



Место (площадка) накопления ТКО

8

Иркутская область,
Иркутский район,
п. Малая Топка,
ул. Ключевая, 54, 56, 58,
кадастровый номер
земельного участка:
38:06:11418:9393,
координаты:
52.350768, 104.318497



Место (площадка) накопления ТКО


9 Иркутская область,
Иркутский район,
п. Малая Топка,
ул. Верхняя, 10А.
неразграниченные земли
государственной
собственности,
координаты:
52.342481, 104.316596



Место (площадка) накопления ТКО

10

Иркутская область,
Иркутский район,
п. Малая Топка,
ул. Ключевая, 25.
кадастровый номер
земельного участка:
38:06:000000:7117,
координаты:
52.344106, 104.316330



Место (площадка) накопления ТКО

11

Иркутская область,
Иркутский район,
п. Малая Топка, ул.
Ключевая, 42.
кадастровый номер
земельного участка
38:06:110301:106,
географические
координаты:
52.349473, 104.317532



Место (площадка) накопления ТКО

Реестр мест (площадок) накопления ТКО на территории Урикского муниципального образования

№	Место накопления мест накопления ТКО		стена	площадь	Технические характеристики			полное наименование муниципального образования	фактический адрес	ОГРН	Исходный образования
	адрес	географические координаты			количество контейнеров	порытие	объем, м3				
1	с. Урик, ул. Братьев Ченских, д. 2	52.458196, 104.249759	согласно приложению №1 "Генеральной схеме очистки территории Урикского муниципального образования на 2019-2021 гг"	2,5	ПГС	2	1,5	Администрация Урикского муниципального образования- администрация сельского поселения	Иркутский район, с. Урик, ул. Лунина, д.1	1053827058009	Исходный образования многоквартирный жилой дом по адресу: с. Урик ул. Братьев Ченских д. 2
2	с. Урик, ул. Братьев Ченских, д. 2Б	52.457937, 104.249207	согласно приложению №1 "Генеральной схеме очистки территории Урикского муниципального образования на 2019-2021 гг"	1,25	ПГС	1	0,75	Администрация Урикского муниципального образования- администрация сельского поселения	Иркутский район, с. Урик, ул. Лунина, д.1	1053827058009	Исходный образования многоквартирный жилой дом по адресу: с. Урик ул. Братьев Ченских д. 2Б
3	п. Малая Топка, ул. Верхняя, 10а	52.342481, 104.316596	согласно приложению №1 "Генеральной схеме очистки территории Урикского муниципального образования на 2019-2021 гг"	10	ПГС	8	6	Администрация Урикского муниципального образования- администрация сельского поселения	Иркутский район, с. Урик, ул. Лунина, д.1	1053827058009	Исходный образования многоквартирные жилые дома по адресу: п. Малая Топка ул. Верхняя д.10А, д.6, д.6А, д.8, д.8А, ул.Центральная д.10, д.12, д.14, д.15, д.17, д.19, жилые дома ул.Центральная
4	п. Малая Топка, ул. Ключевая, 47 и 49	52.316175, 104.316274	согласно приложению №1 "Генеральной схеме очистки территории Урикского муниципального образования на 2019-2021 гг"	6,25	ПГС	5	3,75	Администрация Урикского муниципального образования- администрация сельского поселения	Иркутский район, с. Урик, ул. Лунина, д.1	1053827058009	Исходный образования многоквартирные дома по адресу: п. Малая Топка, ул. Ключевая д.47 и д.49, жилые дома ул. Ключевая
5	п. Малая Топка, ул. Ключевая, д. 43	52.348912, 104.316307	согласно приложению №1 "Генеральной схеме очистки территории Урикского муниципального образования на 2019-2021 гг"	6,25	ПГС	5	3,75	Администрация Урикского муниципального образования- администрация сельского поселения	Иркутский район, с. Урик, ул. Лунина, д.1	1053827058009	Исходный образования многоквартирные дома по адресу: п. Малая Топка, ул. Ключевая д.43 и д.45, жилые дома ул. Ключевая
6	п. Малая Топка, ул. Ключевая, 30 А	52.349061, 104.316324	согласно приложению №1 "Генеральной схеме очистки территории Урикского муниципального образования на 2019-2021 гг"	1,25	ПГС	1	0,75	Администрация Урикского муниципального образования- администрация сельского поселения	Иркутский район, с. Урик, ул. Лунина, д.1	1053827058009	Исходный образования многоквартирный жилой дом по адресу: п. Малая Топка ул. Ключевая д.30А
7	п. Малая Топка, ул. Ключевая, д. 42	52.349473, 104.317532	согласно приложению №1 "Генеральной схеме очистки территории Урикского муниципального образования на 2019-2021 гг"	3,75	ПГС	3	2,25	Администрация Урикского муниципального образования- администрация сельского поселения	Иркутский район, с. Урик, ул. Лунина, д.1	1053827058009	Исходный образования многоквартирные жилые дома по адресу: п. Малая Топка ул. Ключевая д.40 и д.42
8	п. Малая Топка, ул. Ключевая, д. 52	52.350305, 104.316554	согласно приложению №1 "Генеральной схеме очистки территории Урикского муниципального образования на 2019-2021 гг"	2,5	ПГС	2	1,5	Администрация Урикского муниципального образования- администрация сельского поселения	Иркутский район, с. Урик, ул. Лунина, д.1	1053827058009	Исходный образования многоквартирный жилой дом по адресу: п. Малая Топка ул. Ключевая д.52
9	п. Малая Топка, ул. Ключевая, д. 50А	52.350266, 104.314641	согласно приложению №1 "Генеральной схеме очистки территории Урикского муниципального образования на 2019-2021 гг"	3,75	ПГС	3	2,25	Администрация Урикского муниципального образования- администрация сельского поселения	Иркутский район, с. Урик, ул. Лунина, д.1	1053827058009	Исходный образования многоквартирные жилые дома по адресу: п. Малая Топка ул. Ключевая д.50А, д.50/1, д.50/2 и д.48
10	п. Малая Топка, ул. Ключевая, д. 58	52.350768, 104.318497	согласно приложению №1 "Генеральной схеме очистки территории Урикского муниципального образования на 2019-2021 гг"	6,25	ПГС	5	3,75	Администрация Урикского муниципального образования- администрация сельского поселения	Иркутский район, с. Урик, ул. Лунина, д.1	1053827058009	Исходный образования многоквартирные жилые дома по адресу: п. Малая Топка ул. Ключевая д.54, д.56, д.58, жилые дома ул. Молодежная, ул. Саянская, ул. Сосновая, ул. Солонечная, ул. Кленовая, ул. Березовая, ул. Алтайская, ул. Детская
11	п. Малая Топка, ул. Ключевая, д. 25А	52.344106, 104.316330	согласно приложению №1 "Генеральной схеме очистки территории Урикского муниципального образования на 2019-2021 гг"	2,5	ПГС	2	1,5	Администрация Урикского муниципального образования- администрация сельского поселения	Иркутский район, с. Урик, ул. Лунина, д.1	1053827058009	Исходный образования многоквартирные жилые дома по адресу: п.Малая Топка ул. Верхняя д.10, д.12, д.14, ул.Ключевая д.25А, жилые дома ул. Верхняя

Реестр планируемых мест накопления ТКО

№	Место накопления мест накопления ТКО		стена	площадь	Технические характеристики			полное наименование муниципального образования	фактический адрес	ОГРН	Исходный образования
	адрес	географические координаты			количество контейнеров	порытие	объем, м3				
подлежит заполнению с момента получения предложений от регионального оператора (Поставление Правительством РФ №1039 от 31.08.2018 года)											

Перечень мероприятий по очистке территории Уриковского муниципального образования

п/п №	мероприятие	сумма запланированных средств в бюджете		
		2019 год	2020 год	2021 год
1	утилизация биологических отходов	70 000,00	72 800,00	75 712,00
2	содержание мест захоронения	100 000,00	104 000,00	108 160,00
3	покупка контейнеров	50 000,00	52 000,00	54 080,00
4	ликвидация стихийных свалок	100 000,00	104 000,00	108 160,00
5	уборка с остановочных павильонов и общественных мест мусора	50 000,00	52 000,00	54 080,00
6	приобретение мешков и перчаток для уборки территории	30 000,00	31 200,00	32 448,00
7	содержание администрации (уборка ТБО и вывоз ЖБО)	50 000,00	52 000,00	54 080,00
8	очистка дорог местного значения от мусора и снега в рамках муниципальной программы "Развитие дорожного хозяйства и повышение безопасности дорожного движения на территории Уриковского муниципального образования на 2018-2020 годы"	100 000,00	104 000,00	108 160,00
9	организация экологического воспитания и формирование экологической культуры в области обращения с ТКО (размещение информации на сайте, проведение ежегодных конкурсов "Улица образцового содержания Уриковского муниципального образования" и смотр-конкурс на лучшую усадьбу Уриковского муниципального образования, приобретение баннеров и иные мероприятия в этой области)	-	-	-
10	оформление в собственность Уриковского муниципального образования емкостей для сбора ЖБО	30 000,00	31 200,00	32 448,00
11	ремонт септиков ЖБО	согласно смет	согласно смет	согласно смет
12	проведение субботников	-	-	-
13	работы по обезвреживанию и транспортировке ртутьсодержащих ламп	10 000,00	10 400,00	10 816,00